

彰化縣社頭鄉編號第1704號土砂捍止保安林解除區域明細表

| 坐落         | 地號      | 使用分區 | 使用地類別  | 面積(公頃)   | 所有權人 | 管理機關                    | 解除依據 | 現況                             | 備註 |
|------------|---------|------|--------|----------|------|-------------------------|------|--------------------------------|----|
| 彰化縣社頭鄉社林段  | 146     | 森林區  | 國土保安用地 | 0.015000 | 中華民國 | 農業部<br>林業及<br>自然保<br>育署 |      | 蕭榮育<br>暫准建<br>地租約<br>位置        |    |
| 彰化縣社頭鄉社林段  | 443     | 森林區  | 國土保安用地 | 0.034001 | 中華民國 | 農業部<br>林業及<br>自然保<br>育署 |      | 黃美連<br>等3人暫<br>准建地<br>租約位<br>置 |    |
| 彰化縣-二水鄉水林段 | 127、128 | 森林區  | 國土保安用地 | 0.173460 | 中華民國 | 農業部<br>林業及<br>自然保<br>育署 |      | 謝慧華<br>暫准建<br>地租約<br>位置        |    |
| 彰化縣二水鄉水林段  | 760、761 | 森林區  | 國土保安用地 | 0.004681 | 中華民國 | 農業部<br>林業及<br>自然保<br>育署 |      | 謝錫龍<br>等2人暫<br>准建地<br>租約位<br>置 |    |
| 彰化縣二水鄉水林段  | 901     | 森林區  | 國土保安用地 | 0.045000 | 中華民國 | 農業部<br>林業及<br>自然保<br>育署 |      | 蔡長儒<br>暫准建<br>地租約<br>位置        |    |
|            |         |      | 合計     | 0.116028 |      |                         |      |                                |    |

圖1

彰化縣社頭鄉、田中鎮、二水鄉及南投縣名間鄉編號第1704號土砂捍止保安林部分面積解除圖

坐落：彰化縣社頭鄉社林段、二水鄉水林段

解除面積：0.116028公頃

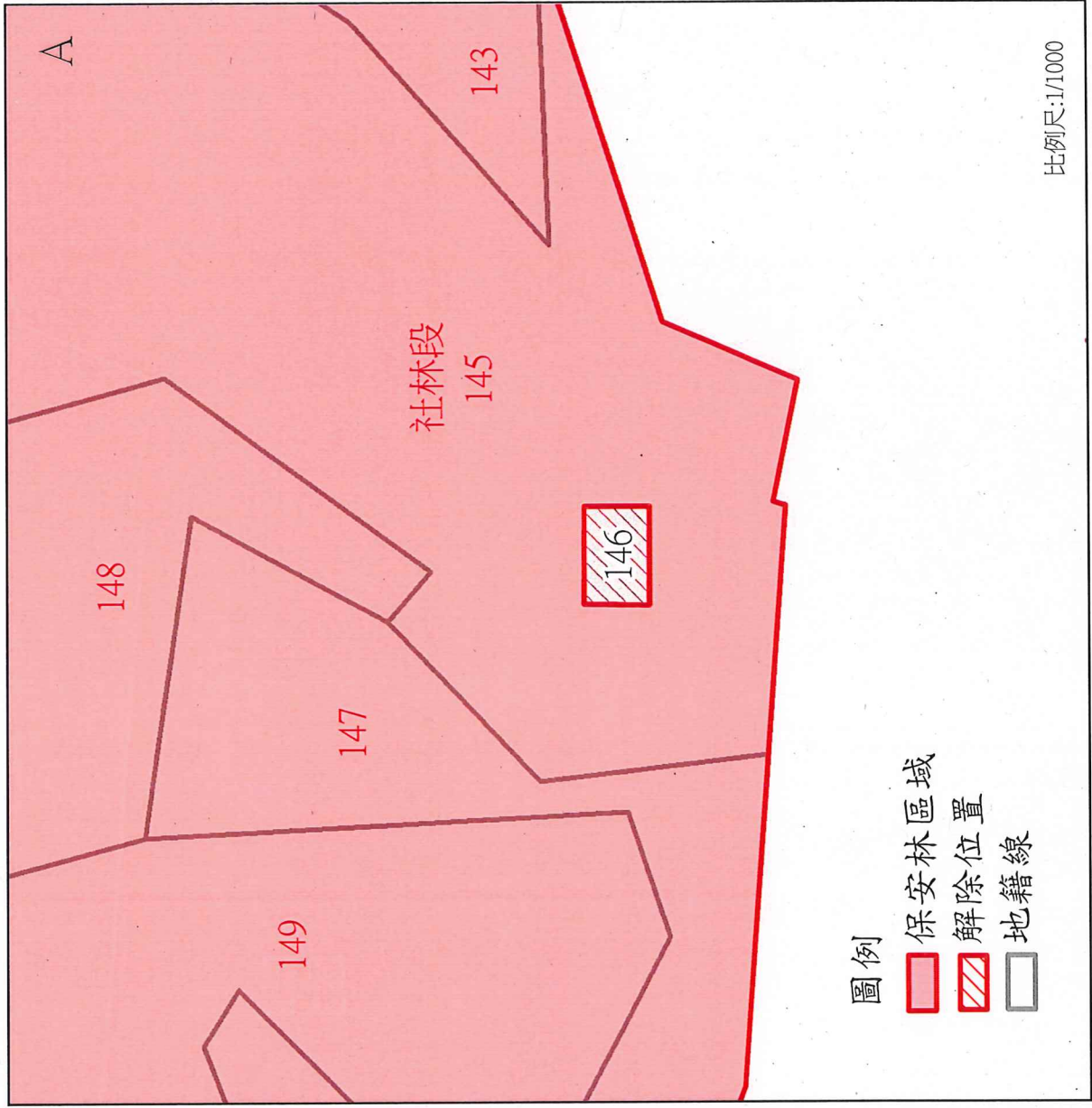
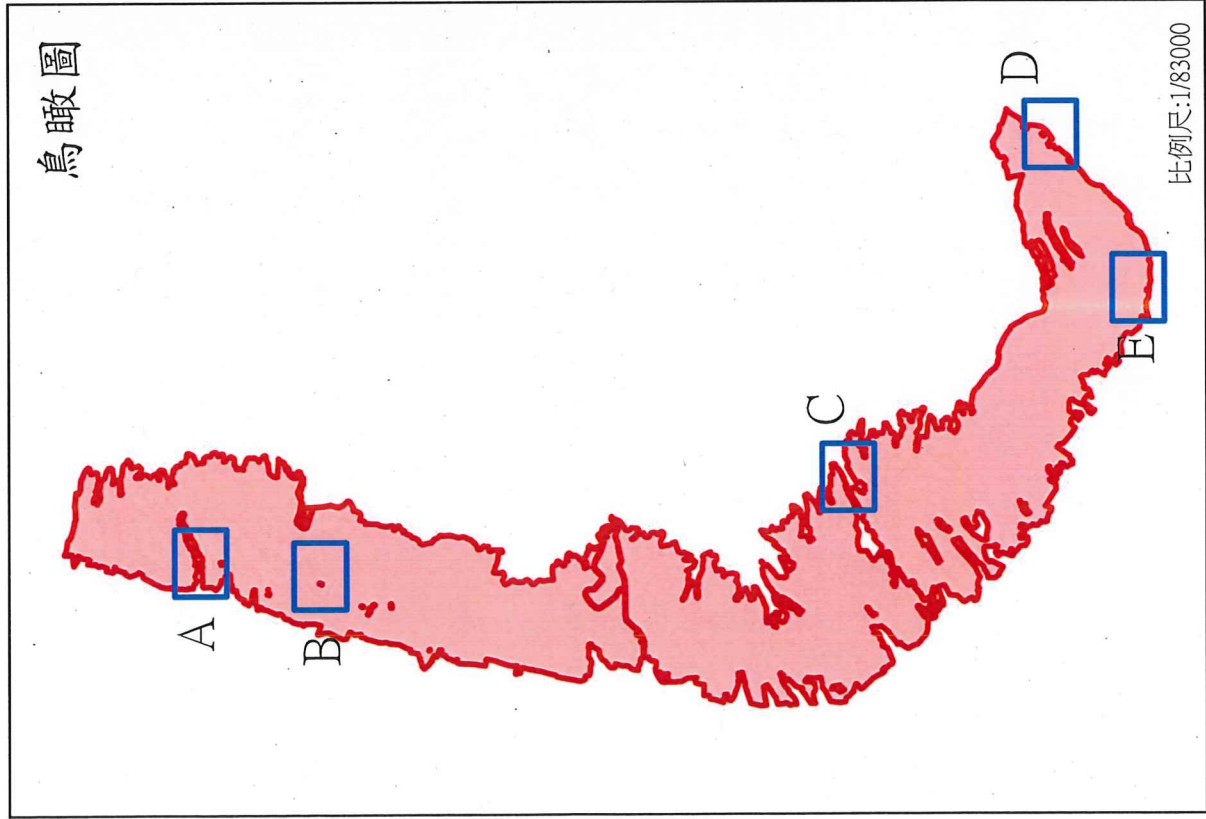


圖2

# 彰化縣社頭鄉、田中鎮、二水鄉及南投縣名間鄉編號第1704號土砂擇止保安林部分面積解除圖

坐落：彰化縣社頭鄉社林段、二水鄉水林段

解除面積：0.116028公頃

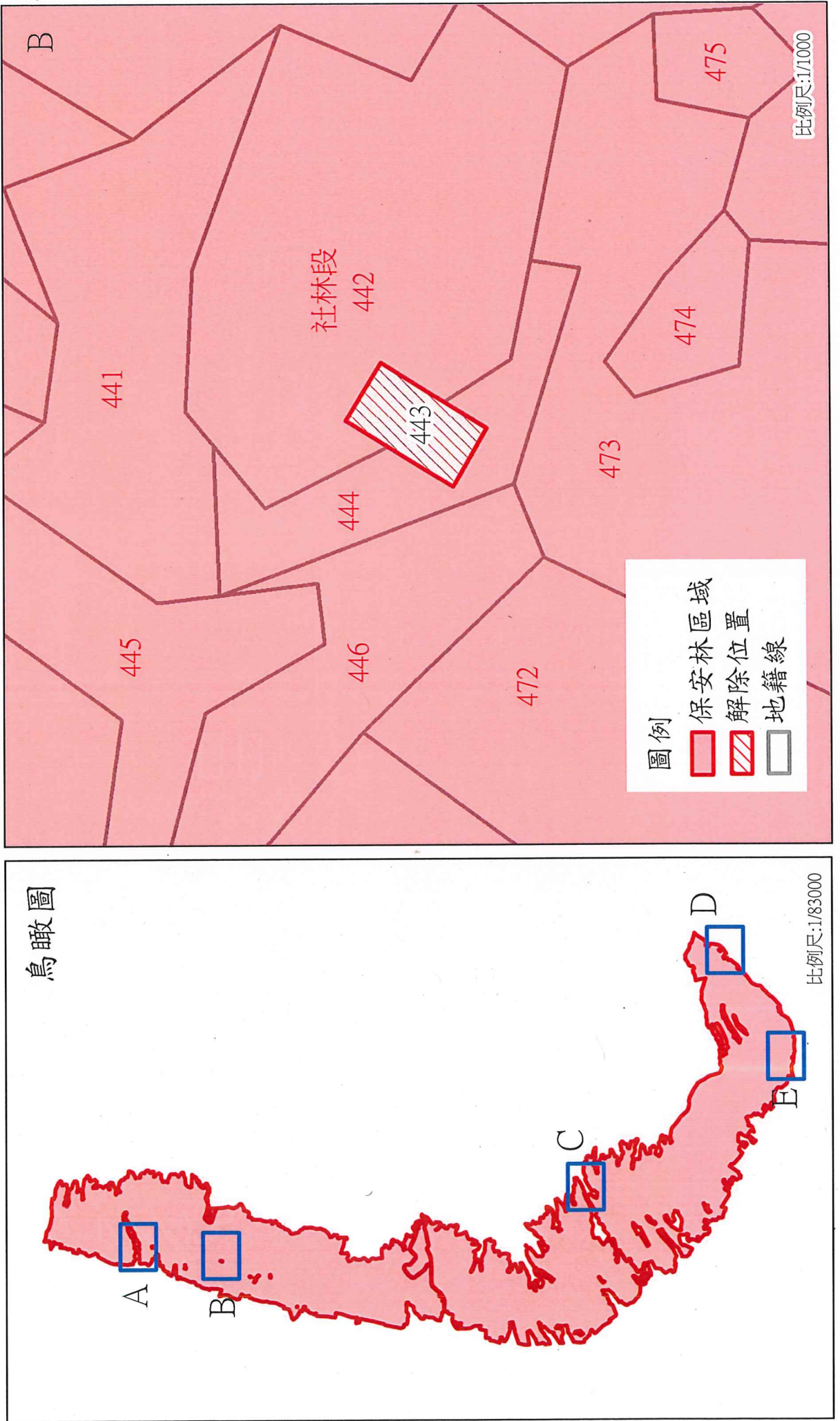


圖3

彰化縣社頭鄉、田中鎮、二水鄉及南投縣名間鄉編號第1704號土砂停止保安林部分面積解除圖

坐落：彰化縣社頭鄉社林段、二水鄉水林段

解除面積：0.116028公頃

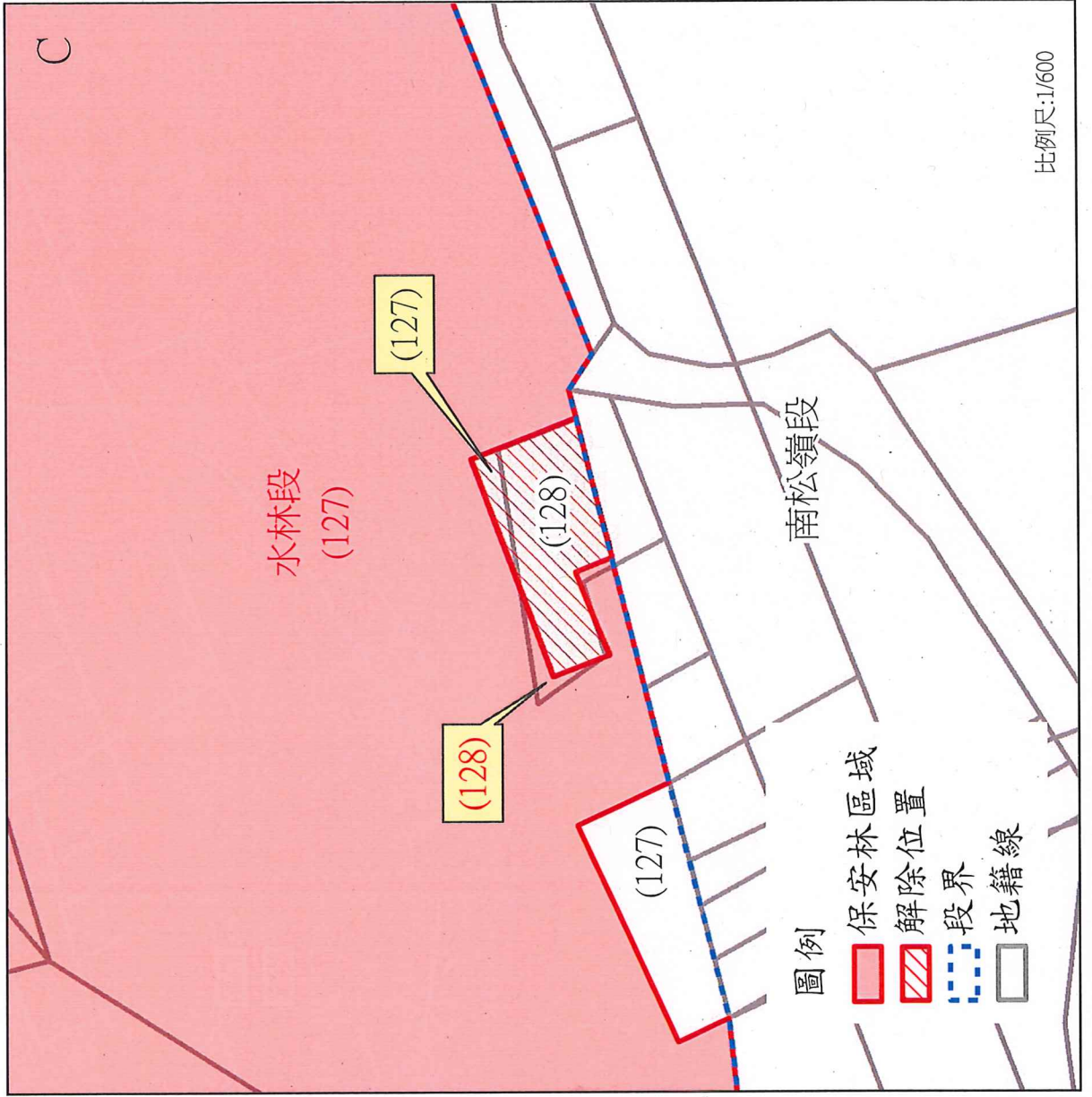
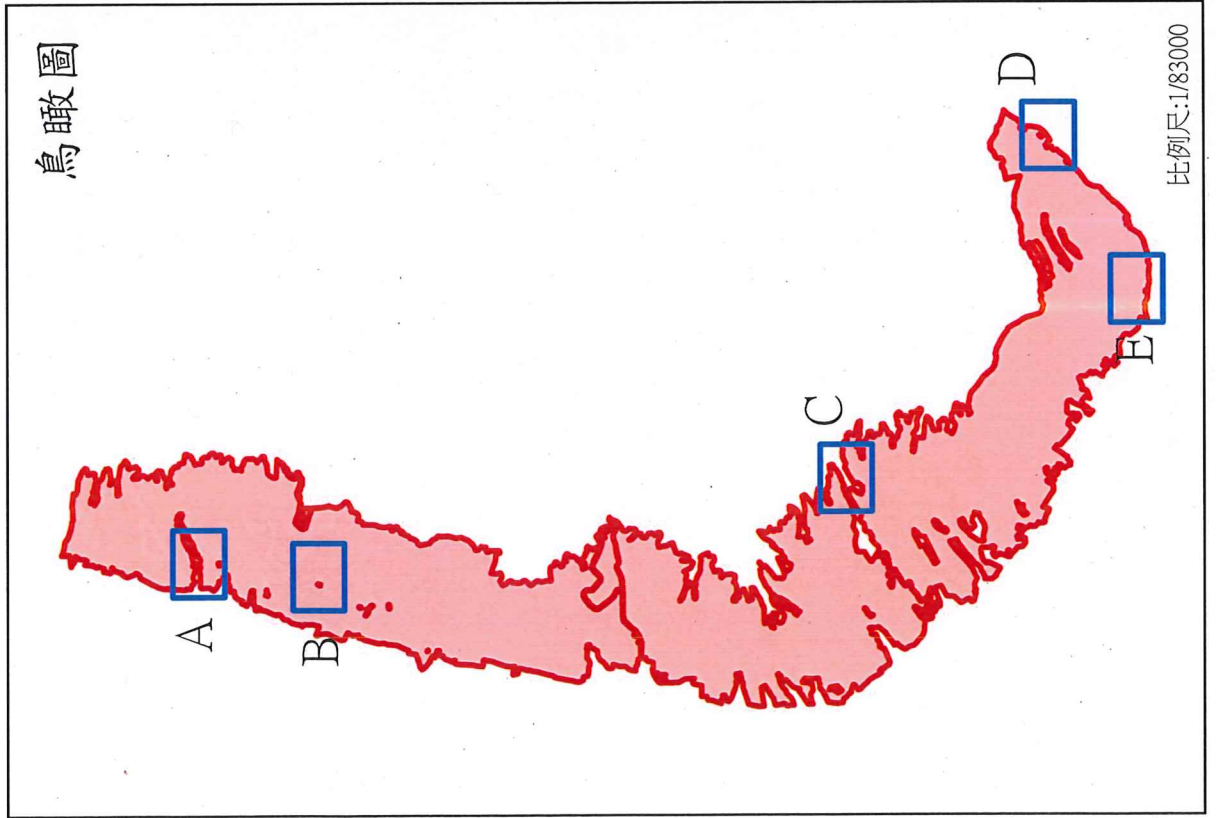


圖4

彰化縣社頭鄉、田中鎮、二水鄉及南投縣名間鄉編號第1704號土砂捍止保安林部分面積解除圖

坐落：彰化縣社頭鄉社林段、二水鄉水林段

解除面積：0.116028公頃

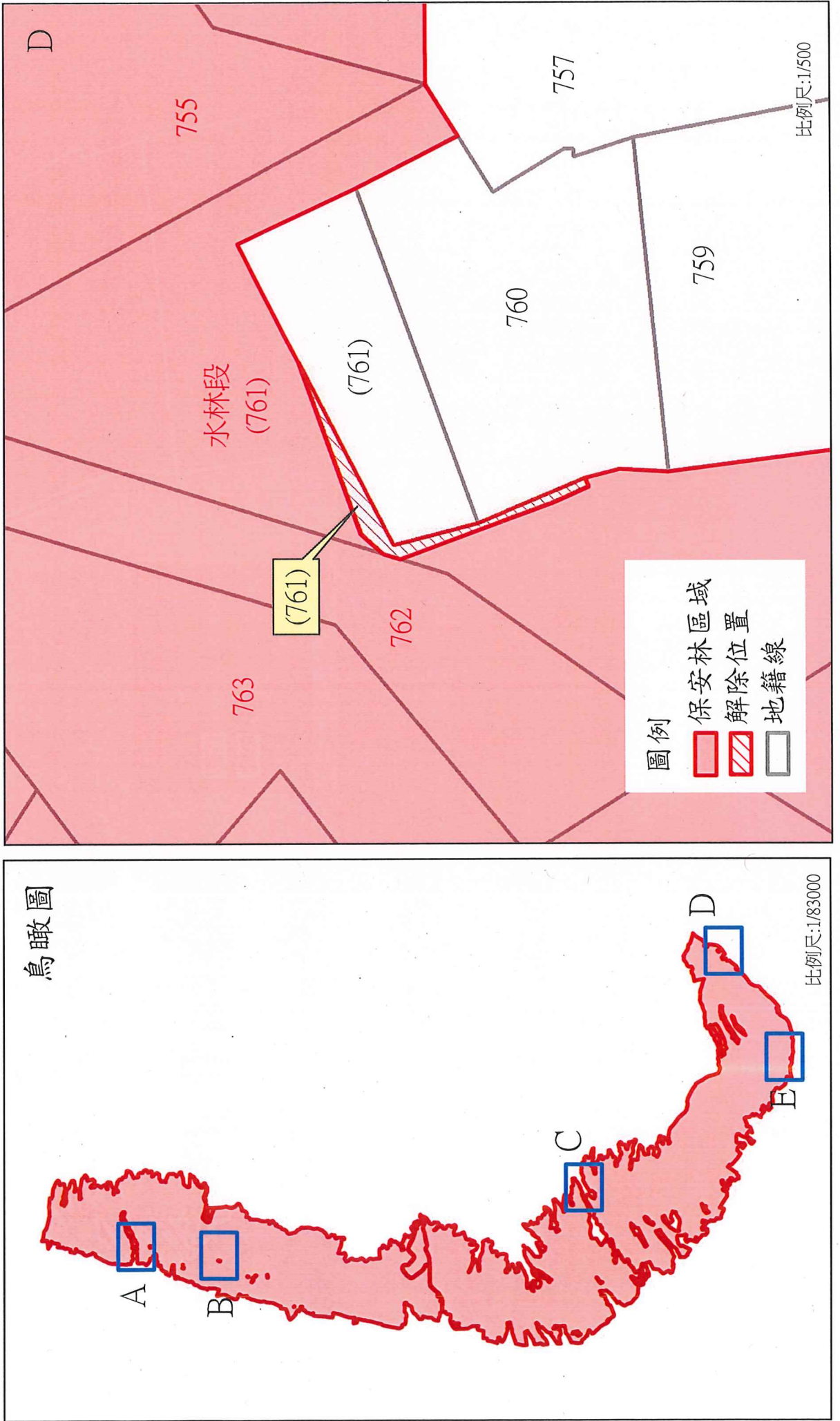


圖5

彰化縣社頭鄉、田中鎮、二水鄉及南投縣名間鄉編號第1704號土砂擇止保安林部分面積解除圖

坐落：彰化縣社頭鄉社林段、二水鄉水林段

解除面積：0.116028公頃

